



EXTERNER AUSGLEICH

Die 20 entfallenden Bäume (meist Obstbäume) sind durch die Pflanzung von 29 Hochstämmen entlang der Flurwege in der Gemarkung Stepfershausen zu kompensieren. Die Baumpflanzungen dienen dabei als Ersatz, der im Laufe der Jahre ausgefallenen Gehölze, entlang der landwirtschaftlichen Flächen. Der Standort der Baumpflanzungen ist variabel, ein Pflanzabstand zwischen den Gehölzen von mind. 10 m ist einzuhalten.







Die Pflanzstandorte sind gegenüber der Unteren Naturschutzbehörde (Landratsamt Schmalkalden-Meiningen) in geeigneter Form nachzuweisen.

Art und Pflanzqualität sind der Pflanzliste zu entnehmen:


Mittel- bis kleinkronige Bäume 2. Ordnung

| | | |
|-------------------|----------------|---------------|
| Juglans regia | Echte Walnuss | H, 2xv, 12-14 |
| Prunus avium | Vogelkirsche | H, 2xv, 12-14 |
| Prunus domestica | Kulturpflaume | H, 2xv, 12-14 |
| Prunus padus | Traubenkirsche | H, 2xv, 12-14 |
| Pyrus communis | Wildbirne | H, 2xv, 12-14 |
| Malus domestica | Kulturapfel | H, 2xv, 12-14 |
| Malus sylvestris | Wildapfel | H, 2xv, 12-14 |
| Sorbus aucuparia | Eberesche | H, 2xv, 12-14 |
| Sorbus domestica | Speierling | H, 2xv, 12-14 |
| Sorbus torminalis | Elsbeere | H, 2xv, 12-14 |

LEGENDE

-  18 Bäume erhalten
-  11 Bäume entfernen, 1:1 ersetzen
-  9 Bäume entfernen, 1:2 ersetzen
-  Eingriffsflächen
-  Grünfläche, sonstige - Bestand
-  Asphalt - Bestand

Insgesamt sind 29 Stück Obstgehölze extern zu kompensieren.

| | | | |
|-------------------------------------------------------------------------------------------------------------------------------------------------------------------------------------------------------------------------------|-----------------------------------------|--------------------|------------|
| Bebauungsplan WA "Kniebreche" Gemeinde Stepfershausen | | | |
| Plan Nr.: | Planart: | Maßstab: | Proj. Nr.: |
| 0.0 | Bestands- und Ausgleichsplan | 1:500 | 1543 |
| Planung: | | Datum: | |
|  Dipl. Ing. Marion Ledermann LANDSCHAFTSARCHITEKTIN Am Bach 18, 97638 Mellrichstadt Tel.: 09776-7463, Fax: 09776-7073633 | | 02/2018 | |
| | | aufgestellt: _____ | |